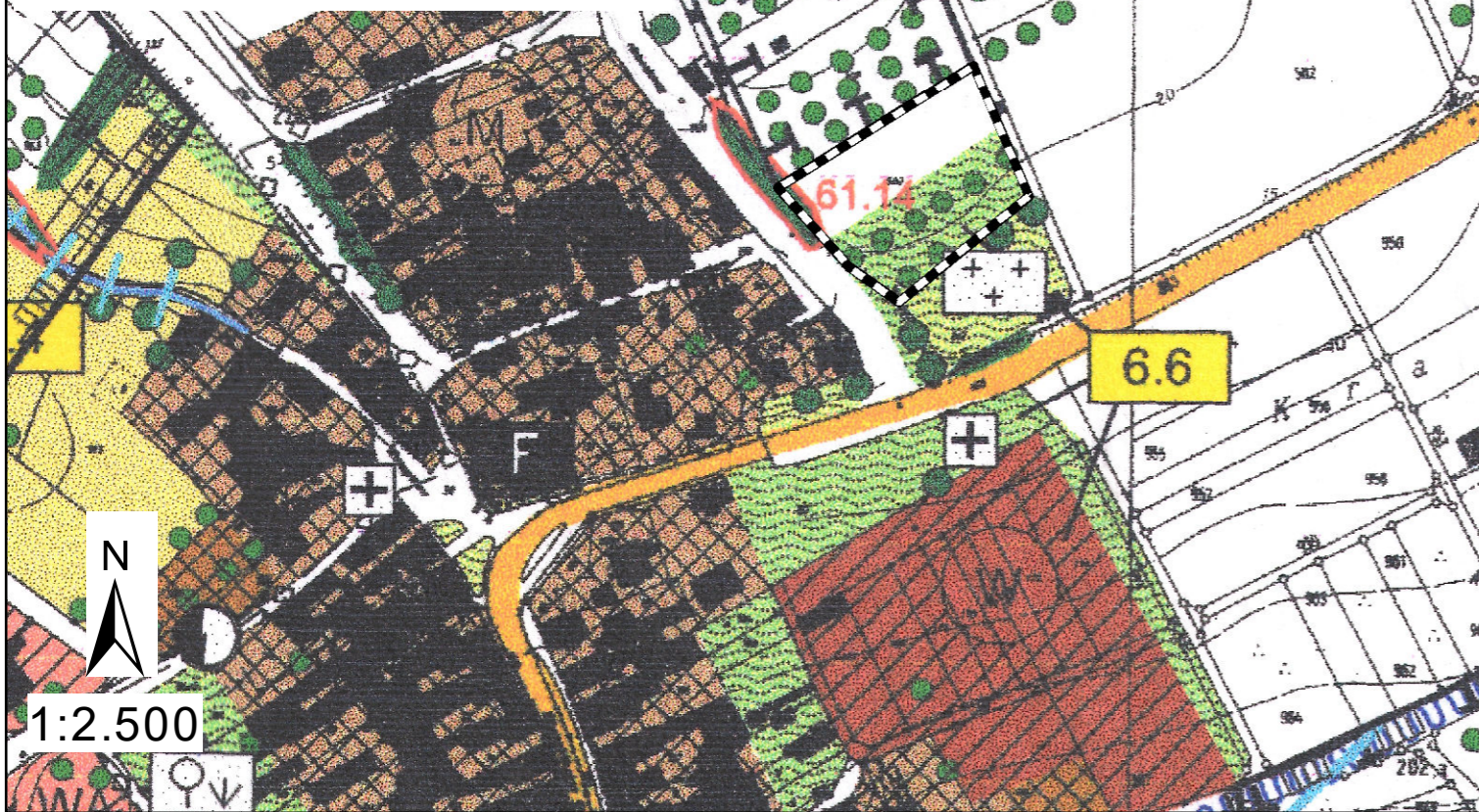
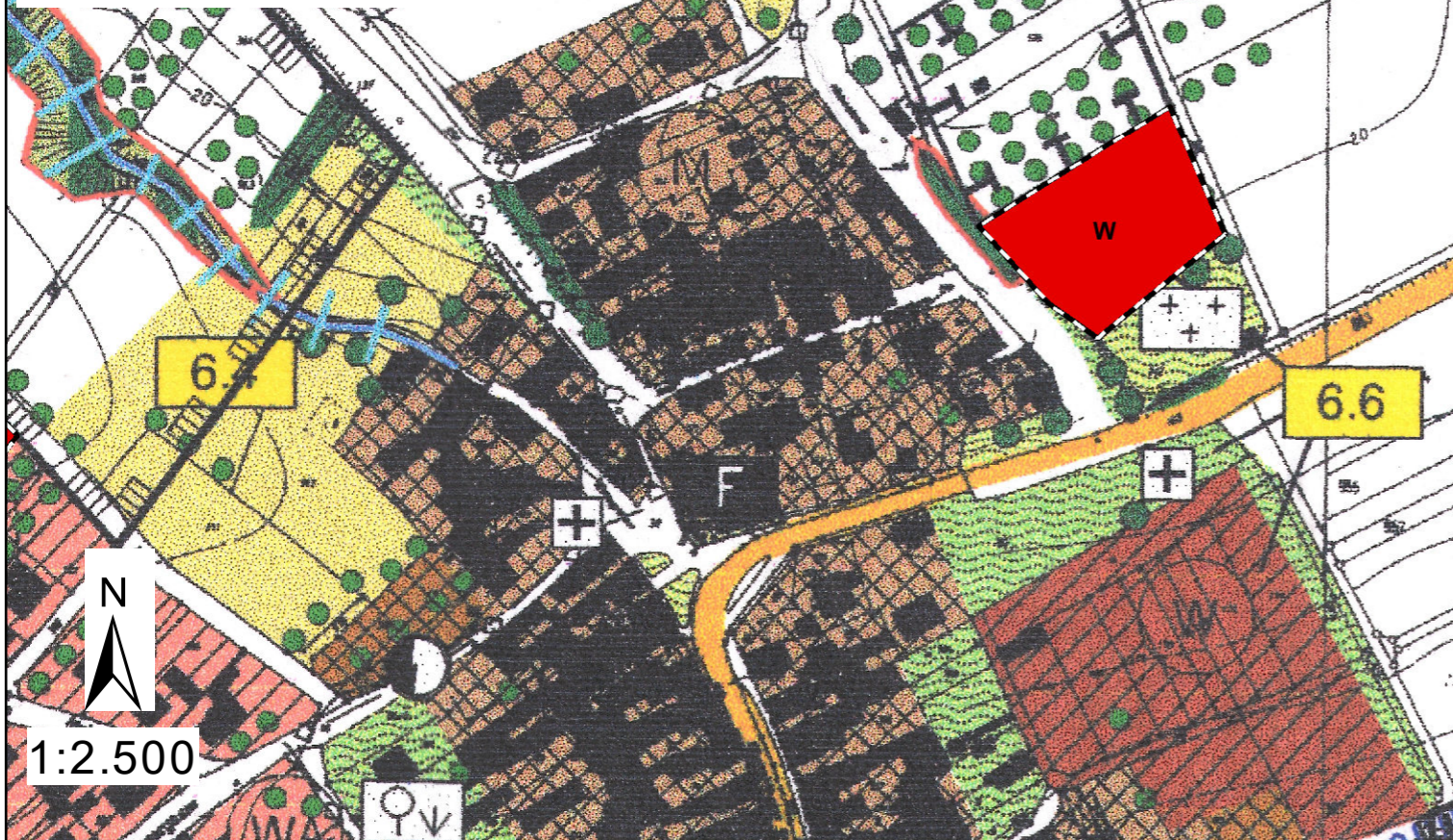



Darstellung vorher Grünfläche, Fläche für die Landwirtschaft




Neudarstellung Berichtigung



Planzeichenerklärung Darstellungen

 Geltungsbereich der 4. Berichtigung
des Flächennutzungsplanes

 Wohngebietsfläche
(§ 1 (1) Nr. 1 BauNVO)

Verfahrensvermerke

1. Der Stadtrat der Stadt Hammelburg hat in der Sitzung am (Datum Billigungs- und Auslegungsbeschluss BPL) beschlossen, den Flächennutzungsplan für den Bereich des Bebauungsplanes „Am Schäferhügel“ im Stadtteil Obererthal zu berichtigen. Dies erfolgt aufgrund des beschleunigten Verfahrens bei der Aufstellung des Bebauungsplanes „Am Schäferhügel“ gemäß § 13 b BauGB in der Fassung vom 10.09.2021 in Form einer Berichtigung, die in der Begründung zur Aufstellung des Bebauungsplanes beschrieben ist.

2. Der Satzungsbeschluss zur Aufstellung des Bebauungsplans „Am Schäferhügel“ im Stadtteil Obererthal und der Beschluss zur Anpassung des Flächennutzungsplans erfolgte mit Beschluss des Stadtrates am

3. Ausgefertigt:
Stadt Hammelburg, den

(Siegel)

Armin Warmuth
Erster Bürgermeister

4. Der berichtigte Flächennutzungsplan sowie der Satzungsbeschluss des Stadtrates der Stadt Hammelburg wurden am ortsüblich bekanntgemacht und öffentlich ausgelegt. Damit ist der Plan gemäß § 6 Abs. 5 BauGB wirksam geworden.

Hammelburg, den

(Siegel)

Armin Warmuth
Erster Bürgermeister



Stadt
HAMMELBURG

Stadt Hammelburg
Am Marktplatz 1
97762 Hammelburg

4. Berichtigung des Flächennutzungsplans Wohnbaufläche, Fl.Nr. 568 Gemarkung Obererthal

Planer:
Städt. Bauabteilung
Am Marktplatz 1, 97762 Hammelburg

D. Mohr, Stadtbaumeister

gez: 04.10.2018 kk/ja
ergänzt: 25.04.2022 kk/ja

Maßstab: 1 : 2.500

vorläufige Planfassung